

VN LUDKOVICE

MONITORING A SANACE SVAHU V PRAVOBŘEŽNÍM ZAVÁZÁNÍ

PROJEKTOVÁ DOKUMENTACE PRO VYDÁNÍ SPOLEČNÉHO POVOLENÍ A PROVÁDĚNÍ STAVBY

E. DOKLADOVÁ ČÁST

Vyjádření dotčených orgánů státní správy:

1. Městský úřad Luhačovice, koordinované závazné stanovisko.
2. Povodí Moravy, s.p., vyjádření správce povodí a vodního toku

Vyjádření správců technické infrastruktury:

3. Moravská vodárenská, a.s., region Zlín
4. CETIN a.s.
5. České radiokomunikace, a.s.
6. EG.D, a.s.
7. GasNet, s.r.o.
8. T-Mobile Czech Republic a.s.
9. Vodafone Czech Republic a. s.

Záznamy z výrobních výborů



Městský úřad Luhačovice

Odbor stavební - stavební úřad

nám. 28. října 543, 763 26 Luhačovice

VÁŠ DOPIS ZN.:

ZE DNE:

06.09.2021

NAŠE ZN./Č.J.:

MULU -21291/2021/24/GoA

Dle rozdělovníku

SP.ZN.

MULU-S 3834/2021/24

VYŘIZUJE:

Bc. Aneta Gojniczková

TELEFON:

778973160

EMAIL:

gojniczkova@luhacovice.eu



luhavp21v00504

DATUM:

04.10.2021

KOORDINOVANÉ ZÁVAZNÉ STANOVISKO

ve smyslu § 4 odst. 7 zákona č. 183/2006 Sb., o územním plánování a stavebním řádu, ve znění pozdějších předpisů (stavební zákon)

Investor: Povodí Moravy, s.p., Dřevařská 11, 602 00 Brno, IČ 70890013

Zastoupen: na základě plné moci ze dne 16.04.2021 společností VODNÍ DÍLA – TBD a.s., Hybernská 1617/40, 110 00 Praha 1, IČ 49241648, prokuristou Ing. Petrem Smržem

Dne 06.09.2021 obdržel Městský úřad Luhačovice žádost o koordinované závazné stanovisko k projektové dokumentaci stavby „VN Ludkovice, monitoring a sanace svahu v pravobřežním zavázání“ na pozemcích p.č. st. 392, 2611/26, 2611/13, 2611/17, 2611/29, 2611/56 v k. ú. Ludkovice pro účely společného územního a stavebního řízení.

Projektovou dokumentaci vypracovala společnost VODNÍ DÍLA – TBD a.s., Hybernská 1617/40, 110 00 Praha 1, IČ 49241648, autorizovaná osoba Ing. Stanislav Žatecký, ČKAIT 1000535.

Obsahem projektové dokumentace je monitoring stability svahu, tak aby bylo možno kvalitně hodnotit jeho vliv na bezpečnost tělesa hráze VD Ludkovice, Dále dokumentace řeší omezení zasakování srážkových vod z oblasti nad pravobřežním zavázáním tělesa hráze do smykových ploch uvnitř svahu a samotného tělesa hráze, které pravděpodobně ke zhoršování stabilitních poměrů svahu a zvýšenému namáhání tělesa hráze a vlnolamu.

Městský úřad Luhačovice, jako příslušný dotčený orgán státní správy vydává k předložené projektové dokumentaci stavby „VN Ludkovice, monitoring a sanace svahu v pravobřežním zavázání“ pro účely stavebního povolení stavby dle § 4 odst. 7 zák. č. 183/2006 Sb., o územním plánování a stavebním řádu (stavební zákon) ve znění pozdějších předpisů, toto **koordinované závazné stanovisko** k ochraně dotčených veřejných zájmů dle níže uvedených ustanovení zvláštních právních předpisů.

1/ zákona č. 541/2020 Sb., o odpadech

Městský úřad Luhačovice, odbor životního prostředí, jako příslušný orgán státní správy podle § 126 písm. k) zákona č. 541/2020 Sb., o odpadech, k předložené projektové dokumentaci „VN Ludkovice, monitoring a sanace svahu v pravobřežním zavázání“ vydává podle § 146 odst. 3 písm. b) téhož zákona

souhlasné vyjádření

Odůvodnění:

Městský úřad Luhačovice, odbor životního prostředí při svém rozhodování vycházel z předložené projektové dokumentace, kterou vypracovala společnost VODNÍ DÍLA – TBD a.s., Hybernská 1617/40, 110 00 Praha 1, IČ 49241648, autorizovaná osoba Ing. Stanislav Žatecký, ČKAIT 1000535.

V předložené projektové dokumentaci v části Souhrnná technická zpráva, bod 8.5) je řešena kapitola nakládání s odpady v souladu se zákonem o odpadech. V rámci stavby se předpokládá vznik těchto druhů odpadů:

15 01 01	O	Papírové a lepenkové obaly
15 01 02	O	Plastové obaly
15 02 02	N	Absorpční činidla, filtrační materiály (včetně olejových filtrů jinak blíže neurčených), čisticí tkaniny a ochranné oděvy znečištěné nebezpečnými látkami
17 01 01	O	Beton
17 02 01	O	Dřevo
17 02 03	O	Plasty
17 04 05	O	Železo a ocel
17 09 04	O	Směsné stavební a demoliční odpady neuvedené pod čísly 17 09 01, 17 09 02 a 17 09 03
20 03 01	O	Směsný komunální odpad

S odpady, které budou vznikat při realizaci záměru, musí být nakládáno v souladu se zákonem č. 541/2020 Sb., o odpadech a s předpisy souvisejícími. Budou dodrženy povinnosti stanovené tímto zákonem v odpovídajícím rozsahu - např. bude vedena průběžná evidence všech vznikajících odpadů v rozsahu § 94 odst. 1 zákona o odpadech. **Průběžná evidence odpadů a doklady o způsobu odstranění odpadů budou předloženy do 30 dnů od ukončení prací orgánu odpadového hospodářství MěÚ Luhačovice, odboru životního prostředí (viz § 15 odst. 2 písm. b) zákona č. 541/2020 Sb., o odpadech).**

Upozornění:

Dodavatel stavby zajistí manipulaci s tímto odpadem dle platných předpisů:

- vzniklé odpady budou tříděny a shromažďovány v prostoru stavby a předávány osobám oprávněným k nakládání s odpady. Směsné odpady, které nelze dále separovat, budou skládkovány. Materiál z výkopů, vybourané hmoty a konstrukce budou dle možností recyklovány a dále využívány (pokud to jejich mechanické a chemické vlastnosti dovolí), v opačném případě budou odvezeny na skládku. V případě vzniku nebezpečného odpadu, bude tento odpad ukládán do zvlášť k tomu určených kontejnerů, které budou z nepropustného materiálu a zajištěny proti zatečením dešťových vod.

Ing. Eva Zábojníková

2/ zákona č. 201/2012 Sb., o ochraně ovzduší, ve znění pozdějších předpisů

Městský úřad Luhačovice, odbor životního prostředí, jako příslušný orgán ochrany ovzduší podle ust. § 27 odst. 1, písm. f) zákona č. 201/2012 Sb., o ochraně ovzduší sděluje, že dle dalších zvláštních předpisů téhož zákona není úřad dotčeným orgánem příslušným k posouzení záměru stavby „**VN Ludkovice, monitoring a sanace svahu v pravobřežním závázání**“ dle posuzované projektové dokumentace.

Ing. Eva Zábojníková

4/ zákona č. 289/1995 Sb., o lesích a o změně a doplnění některých zákonů (lesní zákon), ve znění pozdějších předpisů, § 47 odst. 1 písm. a) a § 48 odst. 2 písm. c) v souvislosti s § 14 odst. 2

Z hlediska veřejných zájmů platných na úseku lesního hospodářství, jejichž ochrana je v působnosti městského úřadu, odboru životního prostředí, tento příslušný správní orgán souhlasí ve smyslu § 14 odst. 2 lesního zákona s realizací výše uvedené stavby v ochranném pásmu lesa (do 50 m od lesa).

Souhlas se uděluje za těchto podmínek:

1. Stavební práce budou prováděny tak, aby nedocházelo ke škodám na okolních lesních pozemcích a lesních porostech, které nebudou dotčeny stavbou.
2. Při realizaci stavby budou používány vhodné technologie a technické prostředky s využitím biologicky odbouratelných hydraulických kapalin.
3. Budou provedeny opatření, které zabrání úniku látek poškozujících les a přírodní prostředí.
4. Na sousedních lesních pozemcích nebude ukládán stavební materiál, přebytky zeminy či jiné odpady.
5. Investor zajistí v případě potřeby na svůj náklad provedení nezbytně nutných opatření potřebných k ochraně nově budované stavby zejména proti sesuvům půdy a padání stromů nebo jejich částí ze sousedních lesních pozemků.

Vydávaný souhlas je závazným stanoviskem ve smyslu § 149 odst. 1 zákona č. 500/2004 Sb., správního řádu a jeho obsah je závazný pro výrokovou část rozhodnutí správního orgánu, jehož vydání podmiňuje, včetně podmínek v souhlasu uvedených.

Ing. Martin Hurta

5/ zákona č. 254/2001 Sb., o vodách a o změně některých zákonů (vodní zákon), ve znění pozdějších předpisů, § 106 odst. 1, § 104 odst. 9

Městský úřad Luhačovice, odbor životního prostředí, jako vodoprávní úřad (dále jen „vodoprávní úřad“) příslušný podle § 104 odst. 2 písm. c) a § 106 odst. 1 zákona č. 254/2001 Sb., o vodách (dále jen „vodní zákon“), v platném znění k předložené projektové dokumentaci záměru stavby „**VN Ludkovice, monitoring a sanace svahu v pravobřežním závázání**“ vydává podle § 104 odst. 9 vodního zákona

souhlasné stanovisko

Upozornění:

Příslušným speciálním stavebním úřadem pro stavbu výše uvedeného vodního díla je Krajský úřad Zlínského kraje, odbor životního prostředí a zemědělství, oddělení vodního hospodářství.

Mgr. Jana Studenková

6/ zákona č. 114/1992 Sb., o ochraně přírody a krajiny, ve znění pozdějších předpisů (dále jen „ZOPK“)

Městský úřad Luhačovice, odbor životního prostředí jako věcně a místně příslušný orgán ochrany přírody a krajiny dle ZOPK souhlasí s realizací záměru „**VN Ludkovice, monitoring a sanace svahu v pravobřežním závázání**“ dle doložené projektové dokumentace. Při realizaci záměru nesmí dojít především ke znečištění toku ropnými látkami a nesmí být ohrožena jakost povrchových nebo podzemních vod, zároveň nedojde ke znečištění vodního toku či ke splavování materiálu do toku.

Ing. Veronika Šenovská

8/ zákona č. 13/1997 Sb., o pozemních komunikacích, ve znění pozdějších předpisů, § 40 odst. 1

Odbor dopravy Městského úřadu Luhačovice, jako silniční správní úřad příslušný podle § 40 odst. 4 písm. a) zákona č. 13/1997 Sb., o pozemních komunikacích, ve znění pozdějších předpisů (dále jen "zákon o pozemních komunikacích") sděluje, že veřejné zájmy na úseku silničního hospodářství, jejichž ochrana je v působnosti Městského úřadu Luhačovice, odboru dopravy, **nejsou předmětným stavebním záměrem dotčeny, vzhledem k tomu, že se nejedná o veřejně přístupnou účelovou komunikaci.**

Ing. M. Janíčková

9/ zákona č. 183/2006 Sb., o územním plánování a stavebním řádu (stavební zákon) ve znění pozdějších předpisů, § 6 odst. 1 písm. e)

K předmětnému záměru se dle § 96b zákona č. 183/2006 Sb., o územním plánování a stavebním řádu v platném znění, závazné stanovisko orgánu územního plánování nevydává.

Ing. Martina Pešková

Závěr:

Městský úřad Luhačovice na základě výše uvedených dílčích závazných stanovisek vydaných podle zvláštních právních předpisů se záměrem stavby „**VN Ludkovice, monitoring a sanace svahu v pravobřežním závázání**“ dle posuzované projektové dokumentace **souhlasí.**

Poučení:

Podle ustanovení § 149 správního řádu není koordinované závazné stanovisko samostatným rozhodnutím vydaným ve správním řízení a nelze se proti němu odvolat, lze jej z hlediska zákonnosti přezkoumat v přezkumném řízení na základě § 149 odst. 6 správního řádu.

Informace pro investora:

- dle dalších zvláštních předpisů – zákona č. 201/2012 Sb., o ochraně ovzduší, zákona č. 334/1992 Sb., o ochraně zemědělského půdního fondu, zákona č. 20/1987 Sb., o státní památkové péči, zákona č. 13/1997 Sb., o pozemních komunikacích, zákona č. 183/2006 Sb., o územním plánování a stavebním řádu (stavební zákon) není úřad dotčeným orgánem příslušným k posouzení záměru stavby „**VN Ludkovice, monitoring a sanace svahu v pravobřežním zavázání**“ dle posuzované projektové dokumentace.

Ing. Tomáš Hrbáček

vedoucí stavebního odboru

Obdrží:

VODNÍ DÍLA – TBD a.s., Hyberská 1617/40, 110 00 Praha 1

Městský úřad Luhačovice, Stavební úřad, nám. 28. října 543, 763 26 Luhačovice

VODNÍ DÍLA - TBD a.s.
Ing. Ondřej Černý
Studená 2

638 00 Brno

VÁŠ DOPIS ZNAČKY/ZE DNE

05.09.2021

NAŠE ZNAČKA

PM-40396/2021/5203/Mi

VYŘIZUJE

Ing. Eva Miklíková

+420 541 637 311

miklikova@pmo.cz

MÍSTO/DATUM

Brno

22.10.2021

VN Ludkovice, monitoring a sanace svahu v pravobřežním zavázání

(k. ú. Ludkovice; ORP Luhačovice; kraj Zlínský; HP 4-13-01-1060-1-00, 4-13-01-1060-2-00)

Charakteristika akce:

Dne 06.09.2021 nám byla předložena žádost o vyjádření k DSP, DPS stavby „VD Ludkovice, monitoring a sanace svahu v pravobřežním zavázání“, zpracované 08/2021. Zpracovatelem dokumentace je společnost Vodní díla - TBD a.s. Investorem stavby je Povodí Moravy, s. p.

Předmětem dokumentace je zřízení nových pozorovacích vrtů a sanace svahu v pravobřežním zavázání VN Ludkovice. Za účelem zlepšení monitoringu svahových pohybů budou zřízeny tři nové inklinometrické vrtů o hloubce 18 m a jeden pozorovací hydrologický vrt hloubky 16 m. Zároveň bude osazeno celkem 5 kontrolních bodů pro nivelaci (nivelační hřebové značky), na posledních třech dilatačních spárách vlnolamu budou osazeny deformetrické základny. Za účelem omezení vsaku srážkových vod je navržen systém povrchového odvodnění a mělké drenáže, spočívající ve zřízení příčného odvodňovacího žlabu přes komunikaci (v místě stávajícího), druhý žlab bude osazen v horní části lesní cesty u hranice lesa, cca 40 m nad prvním žlabem. Součástí bude také oprava stávající pravobřežní komunikace spočívající v jejím zpevnění betonovými panely a drceným kamenivem (u lesa). Od příčného žlabu u lesa budou po pravé straně komunikace nově osazeny betonové žlabovky navazující v dolní části na stávající, tento úsek narušených betonových žlabovek však bude v délce cca 40 m rozebrán a nahrazen novými. Stávající přejezd na pravobřežní sad bude odstraněn a osazen nový (betonový panel). Pod obnoveným dolním příčným odvodňovacím žlabem a dále v trase pod obnovenými povrchovými žlabovkami bude uloženo drenážní potrubí, v horním a dolním zlomu budou provedeny 2 revizní šachty. Drenážní potrubí bude vyústěno na svah mimo těleso hráze, vyústění bude zpevněno betonovým základem a svah kamenným záhozem.

Stavební objekty:

- **SO1 – Monitoring stability svahu**
 - SO 1.1 - Inklinometrické vrtů IV1, IV2 a IV3
 - SO 1.2 - Pozorovací hydro vrt V14
 - SO 1.3 - Kontrolní body pro nivelaci K11, K12, K13, K14 a K15
 - SO 1.4 - Měření posunů dilatačních spár vlnolamu
- **SO2 – Omezení zasakování srážkových vod v pravém zavázání**
 - SO 2.1 - Příčného odvodňovací žlabů
 - SO 2.2 - Obnova a doplnění betonových žlabovek
 - SO 2.3 - Mělký drenážní systém při patě svahu

Správcem VVT Ludkovický potok IDVT 10100554 a VD Ludkovice (HM 231816) je Povodí Moravy, s. p., závod Střední Morava, provoz Uherské Hradiště (Moravní nám. 766, 686 11 Uherské

Hradiště, úsekový technik Mgr. Martin Knot, tel: 571 425 205, mob: 601 235 696, e-mail: knot@pmo.cz).

Stavba se nachází v OP I. a II. stupně VN Ludkovice.

Útvar povrchových vod: Ludkovický potok od pramene po ústí do toku Luhačovický potok
(ID VÚ: MOV_1310)

Útvar podzemních vod: Flyš v povodí Moravy - severní část (ID ÚPZV: 32221)

Stanovisko správce povodí, správce VVT Ludkovický potok IDVT 10100554 a VD Ludkovice

Na základě ustanovení § 54 odst. 4 zákona č. 254/2001 Sb. o vodách a o změně některých zákonů (vodní zákon) vydává Povodí Moravy, s. p., jako správce povodí a správce toku následující

s t a n o v i s k o :

a) Z hlediska zájmů daných platným Národním plánem povodí Dunaje a Plánem dílčího povodí Moravy a přítoků Váhu (ustanovení § 24 až § 26 vodního zákona) je uvedený záměr možný, protože lze předpokládat, že záměrem nedojde ke zhoršení chemického stavu a ekologického stavu/potenciálu dotčených útvarů povrchových vod a chemického stavu a kvantitativního stavu útvarů podzemních vod, a že nebude znemožněno dosažení jejich dobrého stavu/potenciálu.

Toto hodnocení vychází z posouzení souladu daného záměru s výše uvedenými platnými dokumenty.

Předpokládáme, že uvedený záměr vzhledem ke svému charakteru, velikosti a dopadu nebude mít vliv na stav vodního útvaru.

b) Z hlediska dalších zájmů chráněných zákonem č. 254/2001 Sb., o vodách a o změně některých zákonů, souhlasíme s uvedeným záměrem.

Doba platnosti tohoto stanoviska je 2 roky, nebude-li využito pro vydání platného rozhodnutí nebo opatření vodoprávního nebo jiného správního úřadu.

Ing. Jan Pešek

vedoucí útvaru správy povodí

Váš dopis zn.: **elektronické podání**
Ze dne: **21.07.2021**
Naše značka: **MOVOZAD18116**
Vyřizuje: **Ing. Jan Schieferdecker**
Telefon: **577 124 223**
E-mail: **schieferdecker@smv.cz**
Datum: **21.07.2021**

Adresa žadatele:
Vodní Díla - TBD
Studená 909/2
63800 Brno

Informace o existenci sítí provozovaných společnostmi

Moravská vodárenská, a.s., region Zlín

Tato poskytnutá informace má pouze informativní charakter a nenahrazuje stanovisko či vyjádření společnosti Moravská vodárenská, a.s. k případné stavební či jiné činnosti žadatele a není ji možno použít pro jakýkoliv stupeň územního ani stavebního řízení.

stavební řízení:			
Účel informace:	Existence sítí		
Lokalizační údaje:	Okres:	Zlín	
	Obec:	Ludkovice	
	Katastrální území, parcelní číslo:	Ludkovice, 392 stavební	
Zájmové území:	Vymezeno v situaci uvedené v příloze*		
Kontaktní osoba:	Ing. Ondřej Černý,		
Kontaktní údaje: tel., e-mail	608437053, cernyo@vdtbd.cz		
Platnost vyjádření:	Jeden rok ode dne vyhotovení		

Ve Vámi vymezeném zájmovém území se ke dni vyhotovení této informace

nenachází

sítě v provozování společností Moravská vodárenská, a.s. a jejich ochranná pásma.

Ing. Jan Schieferdecker
vedoucí oddělení technicko provozní činnosti Zlín

MORAVSKÁ VODÁRENSKÁ, a.s.
Tovární 41, 779 00 Olomouc
Pracoviště Zlín
Tř. T. Bati 383, 760 49 Zlín-Louky
(T) +420 577 124 223
(M) +420 724 323 062
(E) schieferdecker@smv.cz
www.smv.cz

Následnou žádost o poskytnutí dat DGN k této žádosti vytvoříte [zde](#).

Následnou žádost o poskytnutí dat PDF k této žádosti vytvoříte [zde](#).





*Příloha: situace zájmového území

Příloha k žádosti o poskytnutí informace ze dne: 21.07.2021

Naše značka: **MOVOZAD18116**

Situace zájmového území



- | | | | |
|-------------------------|------------------------------------|---------------------------------------|----------------------------------------------------------------------------------------------------------------------------------------------------------------------------------------------------------------------------------------------------------------------------------------------------------------------------------------------------------------------------------------------------------------------------------------------------------------------------------------------------------------------------------------------------------------------------|
| Úsek vodovodní přípojky | Úsek kanalizační stoky : dešťová | Úsek kanalizační přípojky : dešťová |  Ochranné pásmo : I. stupeň
 Ochranné pásmo : II. stupeň
 Ochranné pásmo : III. stupeň
 Ostatní
 Vámi vymezená oblast |
| Úsek vodovodního řadu | Úsek kanalizační stoky : splašková | Úsek kanalizační přípojky : splašková | |
| Linie elektro | Úsek kanalizační stoky : jednotná | Úsek kanalizační přípojky : jednotná | |
| | | | |

Vyjádření č. 003526/2021/LU

ŽADATEL :
VODNÍ DÍLA - TBD a.s.
Ing. Ondřej Černý
Studená 909 / 2
638 00 Brno



Vyjádření k :
sloučenému územnímu a stavebnímu řízení

Datum žádosti : 06.09.2021
Vyřizuje : Flekačová Veronika, Dobuschová Anna
Telefon : 577124238, 577124236
Číslo jedn. pošta : ZL/B/14581/2021-Ji

Název stavby : VN Ludkovice, monitoring a sanace svahu v pravobřežním zavázání
Předloženo: DSP, Ing. Černý, 08/2021
Investor: Povodí Moravy, s.p.

Místo stavby : Město : Ludkovice
Lokalita :

Text vyjádření :

Předmětem řešení je monitoring a sanace svahu v pravobřežním zavázání VN Ludkovice. Jedná se o rozšíření monitoringu v rámci technickobezpečnostního dohledu (zřízení dvou inklinometrických vrtů) a snížení vsakování srážkových vod oblasti pravého zavázání hráze.

Se stavbou souhlasíme. Zařízení v majetku VaK Zlín, a.s., ani v provozování MOVO, a.s., nebude dotčeno.

Datum : 06.09.2021

Ing. Schieferdecker Jan
Vedoucí oddělení TPC Zlín

Podpis a razítko :
Platnost tohoto vyjádření je jeden rok ode dne vystavení

MORAVSKÁ VODÁRENSKÁ, a.s.
Olomouc, Tovární 41
PSČ 772 11

Veškeré informace o zpracování osobních údajů při poskytování služeb ve společnosti MORAVSKÁ VODÁRENSKÁ, a.s. jsou uvedeny v dokumentu „Zásady zpracování osobních údajů“, který je zveřejněn na internetových stránkách www.smv.cz/o-spolecnosti/zpracovani-osobnich-udaju/.

VYJÁDŘENÍ O EXISTENCI SÍTĚ ELEKTRONICKÝCH KOMUNIKACÍ
společnosti CETIN a.s.
(„Vyjádření“)

A VŠEOBECNÉ PODMÍNKY OCHRANY SÍTĚ ELEKTRONICKÝCH KOMUNIKACÍ
společnosti CETIN a.s.
(„Všeobecné podmínky ochrany SEK“)

toto Vyjádření a Všeobecné podmínky ochrany SEK je vydané dle ustanovení § 101 zákona č. 127/2005 Sb., o elektronických komunikacích a o změně některých souvisejících zákonů, v účinném znění („**Zákon o elektronických komunikacích**“), a dle ustanovení § 161 zákona č. 183/2006 Sb., o územním plánování a stavebním řádu, v účinném znění („**Stavební zákon**“), a dle příslušných ustanovení zákona č. 89/2012 Sb., občanský zákoník, v účinném znění („**Občanský zákoník**“)

Číslo jednací: 692918/21

Číslo žádosti: 0121 170 145 („Žádost“)

Název akce („Stavba“)	VN Ludkovice, monitoring a sanace svahu v pravobřežním zavázání	
Důvod vydání Vyjádření („Důvod vyjádření“)	Informace o poloze sítě	
Žadatel	VODNÍ DÍLA - TBD a.s., kontaktní osoba: Ondřej Černý, Hybernská 1617/40, Praha, 11000	
Stavebník	-- neuvedeno --, , -- neuvedeno --, 0	
Zájmové území	Okres	Zlín
	Obec	Ludkovice
	Kat. území / č. parcely	Ludkovice
Platnost Vyjádření	10. 6. 2023 („Den konce platnosti Vyjádření“)	

Žadatel Žadostí určil a vyznačil Zájmové území, jakož i určil Důvod Vyjádření.

Na základě určení a vyznačení Zájmového území Žadatelem a na základě určení Důvodu Vyjádření vydává společnost CETIN a.s. následující Vyjádření:

Nedojde ke střetu se sítí elektronických komunikací (dále jen „SEK“) společnosti **CETIN a.s.**

- (I) Na Žadatelem určeném a vyznačeném Zájmovém území se nevyskytuje SEK společnosti CETIN a.s.
- (II) Stavebník nebo jím pověřená třetí osoba je povinen řídit se Všeobecnými podmínkami ochrany SEK, které jsou nedílnou součástí Vyjádření; a
- (III) Stavebník a/nebo Žadatel není oprávněn užít toto Vyjádření k podání jakékoliv žádosti o vydání jakéhokoliv správního rozhodnutí či jiného rozhodnutí majícího obdobný charakter.

Vyjádření je platné pouze pro Zájmové území určené a vyznačené Žadatelem, jakož i pro Důvod Vyjádření stanovený a určený Žadatelem v Žádosti.

Číslo jednací: 692918/21

Číslo žádosti: 0121 170 145

Vyjádření pozbývá platnosti i) dnem, kdy je Žadatelem a/nebo Stavebníkem použito k podání žádosti o vydání jakéhokoliv správního rozhodnutí či jiného rozhodnutí majícího obdobný charakter a/nebo dnem zahájení jakéhokoliv správního rozhodnutí či jiného rozhodnutí majícího obdobný charakter, ve kterém bylo Vyjádření použito, ii) uplynutím doby platnosti v tomto Vyjádření uvedeného, iii) změnou rozsahu Zájmového území či změnou Důvodu Vyjádření uvedeného v Žádosti a/nebo iv) porušením Všeobecných podmínek ochrany SEK, to vše v závislosti na tom, která ze skutečností rozhodná pro pozbytí platnosti Vyjádření nastane nejdříve.

Společnost CETIN a.s. vydáním tohoto Vyjádření poskytl Žadateli pro Žadatelem určené a vyznačené Zájmové území veškeré informace o SEK dostupné společnosti CETIN a.s. ke dni podání Žádosti.

Ze strany společnosti CETIN a.s. může v některých případech docházet ke zpracování Vašich osobních údajů. Ke zpracování Vašich osobních údajů dochází vždy v souladu s platnými právními předpisy. Konkrétní zásady a podmínky zpracování osobních údajů společností CETIN a.s. jsou dostupné na <https://www.cetin.cz/zasady-ochrany-osobnich-udaju>.

V případě dotazů k Vyjádření kontaktujte prosím asistenční linku 238 461 111.

Přílohami Vyjádření jsou:

- *Všeobecné podmínky ochrany SEK*
- *Situační výkres (obsahuje Zájmové území určené a vyznačené Žadatelem a výřezy účelové mapy SEK)*

Vyjádření vydala společnost **CETIN a.s.** dne: 10. 6. 2021.



CETIN a.s.
Českomoravská 2510/19, Libeň
190 00 Praha 9
DIČ: CZ04084063

102

VŠEOBECNÉ PODMÍNKY OCHRANY SÍTĚ ELEKTRONICKÝCH KOMUNIKACÍ společnosti CETIN a.s.**1. PLATNOST VŠEOBECNÝCH PODMÍNEK**

- i) Tyto Všeobecné podmínky ochrany sítě elektronických komunikací (dále jen „VPOSEK“) tvoří součást Vyjádření (jak je tento pojem definován níže v článku 2 VPOSEK).
- ii) V případě rozporu mezi Vyjádřením a těmito VPOSEK mají přednost ustanovení Vyjádření, pokud není těmito VPOSEK stanoveno jinak.

2. DEFINICE

Níže uvedené termíny, jsou-li použity v těchto VPOSEK a uvozeny velkým písmenem, mají následující význam, není-li těmito VPOSEK a/nebo Příslušnými požadavky stanoveno výslovně jinak:

„**CETIN**“ znamená CETIN a.s. se sídlem Českomoravská 2510/19, Libeň, 190 00 Praha 9, IČO: 04084063, zapsaná v obchodním rejstříku vedeném Městským soudem v Praze pod spz. B 20623;

„**Občanský zákoník**“ znamená zákon č. 89/2012 Sb., občanský zákoník, v účinném znění;

„**POS**“ je zaměstnanec společnosti CETIN, pověřený ochranou sítě, Ivan Kula, tel.: 602 519 797, e-mail: ivan.kula@cetin.cz;

„**Den**“ je kalendářní den;

„**Příslušné požadavky**“ znamená jakýkoli a každý příslušný právní předpis, vč. technických norem, nebo normativní právní akt veřejné správy či samosprávy, nebo jakékoli rozhodnutí, povolení, souhlas nebo licenci, včetně podmínek, které s ním souvisí;

„**SEK**“ je síť elektronických komunikací ve vlastnictví CETIN;

„**Stavba**“ je stavba a/nebo činnost ve vztahu, k níž bylo vydáno Vyjádření, a je prováděna Stavebníkem a/nebo Žadatelem v souladu s Příslušnými požadavky, povolená příslušným správním rozhodnutím vydaným dle Stavebního zákona;

„**Situační výkres**“ je výkres, který je přílohou Vyjádření a obsahuje Zájmové území určené a vyznačené Žadatelem v Žádosti a výřezy účelové mapy SEK;

„**Stavebník**“ je osoba takto označená ve Vyjádření;

„**Vyjádření**“ je vyjádření o existenci sítě elektronických komunikací vydané společností CETIN dne 10. 6. 2021 pod č.j. 692918/21;

„**Zájmové území**“ je území označené Žadatelem a/nebo Stavebníkem v Žádosti;

„**Stavební zákon**“ je zákon č. 183/2006 Sb., o územním plánování a stavebním řádu, v účinném znění;

„**Zákon o elektronických komunikacích**“ je zákon č. 127/2005 Sb., o elektronických komunikacích a o změně některých souvisejících zákonů, v účinném znění;

„**Žadatel**“ je osoba takto označená ve Vyjádření.

„**Žádost**“ je žádost, kterou Žadatel a/nebo Stavebník požádal CETIN o vydání Vyjádření.

3. PLATNOST A ÚČINNOST VPOSEK

Tyto VPOSEK jsou platné a účinné Dnem odeslání Vyjádření na i) adresu elektronické pošty Stavebníka a/nebo Žadatele uvedenou v Žádosti nebo ii) adresu pro doručení prostřednictvím poštovní přepravy uvedenou Stavebníkem a/nebo Žadatelem v Žádosti.

4. OBECNÁ PRÁVA A POVINNOSTI STAVEBNÍKA A/NEBO ŽADATELE

- (i) Stavebník, Žadatel je výslovně srozuměn s tím, že SEK je veřejně prospěšným zařízením, byla zřízena ve veřejném zájmu a je chráněna Příslušnými požadavky.

- (ii) Stavebník, Žadatel nebo jím pověřená třetí osoba, je povinen při provádění Stavby nebo jiných prací, při odstraňování havárií a projektování staveb, řídit se Příslušnými požadavky, správnou praxí v oboru stavebnictví a technologickými postupy a je povinen učinit veškerá nezbytná opatření vyžadovaná Příslušnými požadavky k ochraně SEK před poškozením. Povinnosti dle tohoto odstavce má Stavebník rovněž ve vztahu k SEK, které se nachází mimo Zájmové území.
- (iii) Při zjištění jakéhokoli rozporu mezi údaji v Situačním výkresu, který je přílohou Vyjádření a skutečným stavem, je Stavebník a/nebo Žadatel povinen bez zbytečného odkladu, nejpozději Den následující po zjištění takové skutečnosti, zjištěný rozpor oznámit POS.
- (iv) Případné dodatečné požadavky na úpravu a přeložení SEK zajistí společnost CETIN v souladu s ustanovením § 104 odst. 17 Zákona o elektronických komunikacích.
- (v) Stavebník, Žadatel nebo jím pověřená třetí osoba, je povinen každé poškození či krádež SEK bezodkladně, nejpozději Den následující po zjištění takové skutečnosti, oznámit takovou skutečnost dohledovému centru společnosti CETIN na telefonní číslo +420 238 464 190.
- (vi) Bude-li Stavebník, Žadatel nebo jím pověřená třetí osoba na společnosti CETIN požadovat, aby se jako účastník správního řízení, pro jehož účely bylo toto Vyjádření vydáno, vzdala práva na odvolání proti rozhodnutí vydanému ve správním řízení, je oprávněn kontaktovat POS.

5. ROZHODNÉ PRÁVO

Vyjádření a VPOSEK se řídí českým právem, zejména Občanským zákoníkem, Zákonem o elektronických komunikacích a Stavebním zákonem. Veškeré spory z Vyjádření či VPOSEK vyplývající budou s konečnou platností řešeny u příslušného soudu České republiky.

6. PÍSEMNÝ STYK

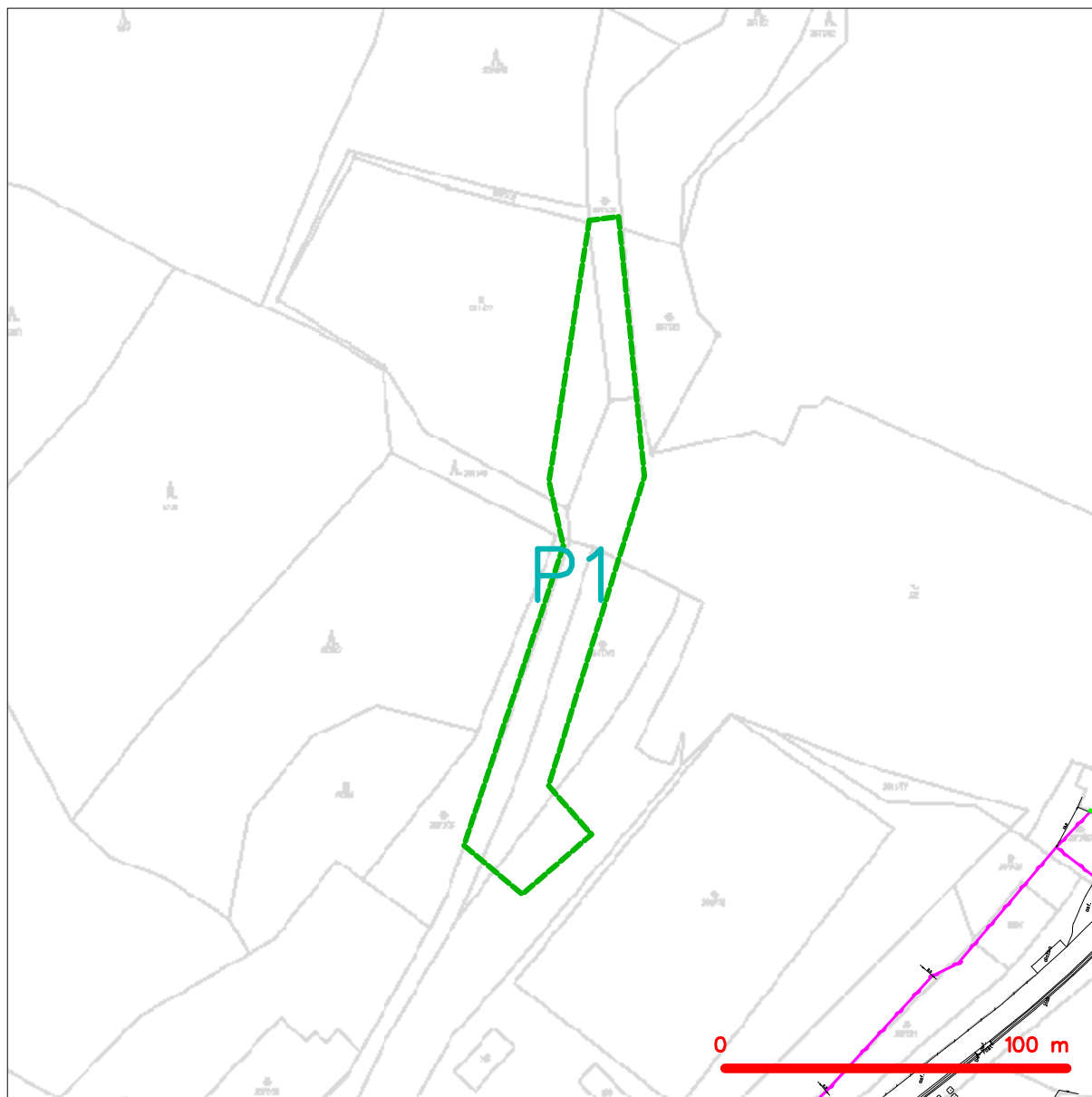
Písemným stykem či pojmem „písemně“ se pro účely Vyjádření a VPOSEK rozumí předání zpráv jedním z těchto způsobů:

- v listinné podobě;
- e-mailovou zprávou s uznávaným elektronickým podpisem dle zák. č. 297/2016 Sb., o službách vytvářejících důvěru pro elektronické transakce, v účinném znění; a/nebo e-mailovou zprávou zaslanou na adresu POS;

7. ZÁVĚREČNÁ USTANOVENÍ

- (i) Stavebník, Žadatel nebo jím pověřená třetí osoba je počínaje Dnem převzetí Vyjádření povinen užít informace a data uvedená ve Vyjádření pouze a výhradně k účelu, pro který mu byla tato poskytnuta. Stavebník, Žadatel nebo jím pověřená třetí osoba není oprávněn informace a data rozmnožovat, rozšiřovat, pronajímat, půjčovat či jinak umožnit jejich užívání třetí osobou bez předchozího písemného souhlasu společnosti CETIN.
- (ii) Pro případ porušení kterékoliv z povinností Stavebníka, Žadatele nebo jím pověřené třetí osoby, založené Vyjádřením /nebo těmito VPOSEK je Stavebník, Žadatel či jím pověřená třetí osoba odpovědný za veškeré náklady a škody, které společnosti CETIN vzniknou porušením povinností Stavebníka, Žadatele nebo jím pověřené třetí osoby.

SITUAČNÍ VÝKRES - ZÁJMOVÉ ÚZEMÍ



LEGENDA

- hranice zájmového území k vyjádření
- NN přípojka, území s NN přípojkou CETIN
- zaměřený průběh metalického kabelu
- zaměřený průběh optického kabelu, HDPE trubky nebo souběh optického a metalického kabelu
- nezaměřený průběh metalického kabelu
- nadzemní síť cizí
- nezaměřený průběh optického kabelu, HDPE trubky nebo souběh optického a metalického kabelu
- radiové sítě, ochranné pásmo radiové sítě
- nadzemní síť
- neprovazované sítě
- podzemní síť cizí
- síť s NN
- kolektor, kabelovod

Kauf
 CETIN a.s.
 Českomoravská 2510/19, Libeň
 190 00 Praha 9
 DIČ: CZ04084063
 102

VODNÍ DÍLA - TBD a.s.
Hybernská 1617 /40
11000 Praha

Váš dopis značky / ze dne	Naše značka	Vyřizuje	Místo odeslání / dne
0000095488 / 11.06.2021	UPTS/OS/277740/2021	Simona Hulíková	Praha / 11.06.2021

Věc: Vyjádření k existenci podzemních sítí spol. České Radiokomunikace, a.s.

Účel: Existence sítí

Akce: VN Ludkovice, monitoring a sanace svahu v pravobřežním zavázání

K Vaší žádosti o vyjádření k existenci sítí Vám sdělujeme, že ve Vámi vyznačeném/řešeném území nedojde ke styku s žádným podzemním vedením/zařízením v naší správě.

S pozdravem

Za správnost:


České Radiokomunikace a.s.
Skokanská 2117/1
169 00 Praha 6
(53)

Simona Hulíková
Specialista ochrany sítě

Příloha: Daňový doklad

Platnost tohoto vyjádření je jeden rok od data vystavení, tj. do 11.06.2022

PIN: 4402

Úhradu částky za vyjádření proveďte na účet Českých Radiokomunikací, a.s. Číslo účtu Českých Radiokomunikací, a.s. vč. variabilního symbolu naleznete na přiloženém Zjednodušeném daňovém dokladu.

Žádost č. j. UPTS/OS/277740/2021

Zájmové území



Poznámka: Upozorňujeme Vás, že toto stanovisko **NELZE** uplatnit pro umístění a provoz větrných elektráren.



EG.D, a.s., Lidická 1873/36, Černá Pole, 602 00 Brno

VODNÍ DÍLA - TBD a.s.
Ing. Ondřej Černý
Hybernská 1617/40
11000 Praha

Otrokovice 10.06.2021

**Vyjádření o existenci zařízení distribuční soustavy (elektrická síť)
ve vlastnictví EG.D, a.s.**

Investor stavby: VODNÍ DÍLA - TBD a.s.
Název stavby: VN Ludkovice, monitoring a sanace svahu v
pravobřežním zavázání
Místo stavby: KÚ Ludkovice (688444), žadatelem vyznačené
zájmové území

Toto vyjádření slouží pro informaci o stávajícím elektrickém zařízení distribuční soustavy, vlastněném a provozovaném společností EG.D, a.s., a je vyjádřením pro územní a stavební řízení. Vyjádření nenahrazuje a neuvádí připojovací podmínky. V případě, že požadujete připojení nového odběrného místa či změnu příkonu, můžete podat žádost elektronicky na www.egd.cz.

V zájmovém území se nenachází žádné zařízení ve vlastnictví EG.D, a.s.

Vyjádření má platnost do 10.06.2023.

S přátelským pozdravem

EG.D, a.s.

eg.d

EG.D, a.s.
Lidická 1873/36, Černá Pole, 602 00 Brno

001

Příloha: Orazítkovaná situace s informativním zákresem sítí

EG.D, a.s.

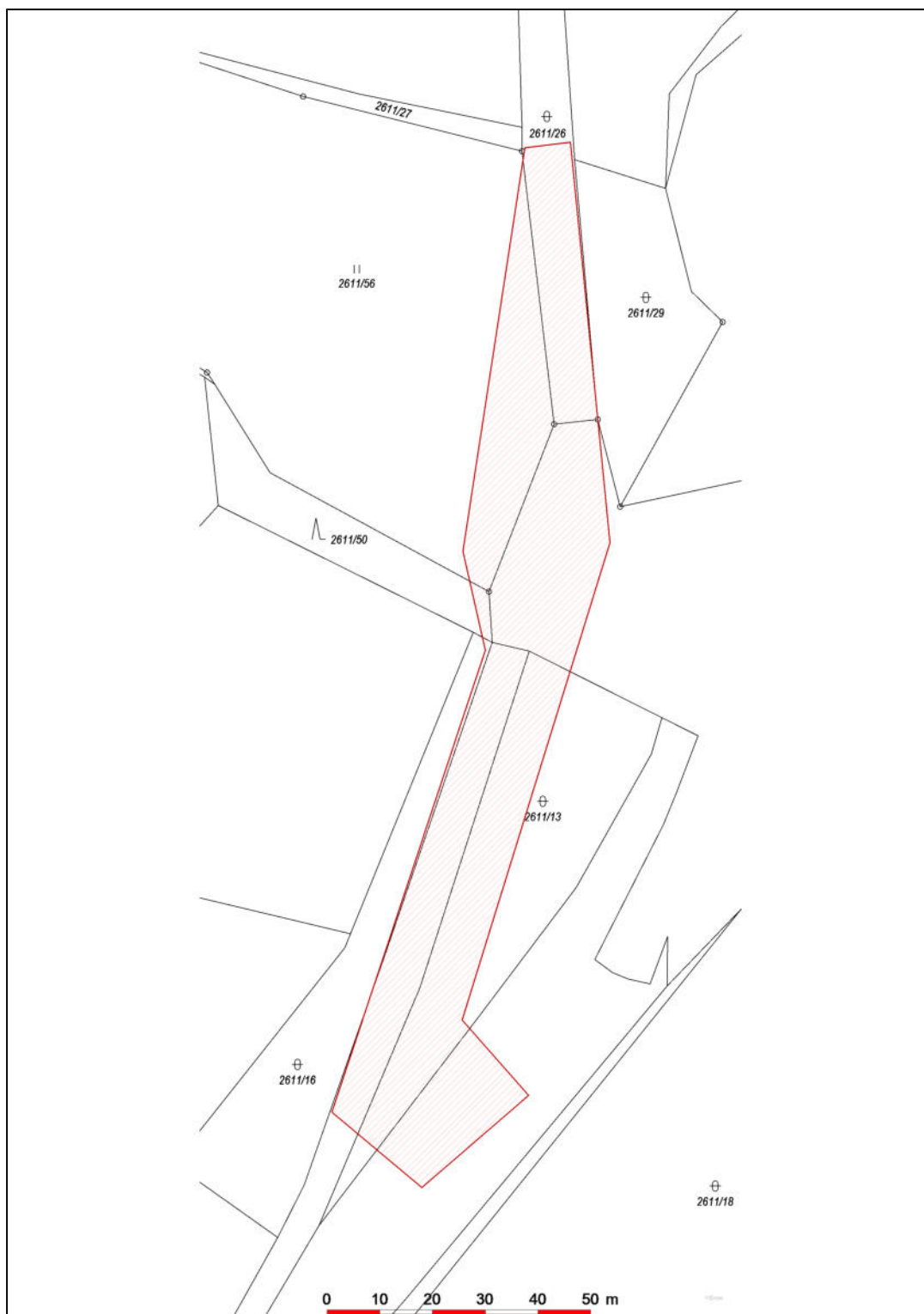
Poskytování informací k sítím
Zlínská 230
765 02 Otrokovice
www.egd.cz

Hana Štrkaňová
T +420-57716-3362
hana.strkanova@egd.cz

Naše značka
H18502-26122173

Sídlo společnosti:
Lidická 1873/36
Černá Pole
602 00 Brno
Společnost je zapsána
v Obchodním rejstříku
vedeném Krajským soudem
v Brně, v oddílu B, vložce 8477
IČ: 280 85 400
DIČ: CZ28085400

Informativní zákres sítí **elektro** k žádosti 26122173



Datum 10.06.2021

eg·d

001

EG.D, a.s.
Lidická 1873/36, Černá Pole, 602 00 Brno



naše značka
5002401342
vyřizuje
Jaroslav Kápička
datum
10.06.2021

VODNÍ DÍLA - TBD a.s.
Hyberská 1617/40
11000 Praha

Věc:

VN Ludkovice, monitoring a sanace svahu v pravobřežním závázání

K.ú. - p.č.: Ludkovice

Stavebník: VODNÍ DÍLA - TBD a.s., Hyberská 1617/40, 11000 Praha

Účel stanoviska: Informace o výskytu sítí (formát PDF)

GasNet, s.r.o., jako provozovatel distribuční soustavy (PDS) a technické infrastruktury, zastoupený GasNet Služby, s.r.o., vydává toto stanovisko:

V zájmovém území vyznačeném v příloze tohoto stanoviska, nejsou umístěna žádná provozovaná plynárenská zařízení a plynovodní přípojky ve vlastnictví nebo správě GasNet, s.r.o.. Mohou se zde nacházet plynárenská zařízení jiných vlastníků či správců, případně i dlouhodobě nefunkční/neprovozovaná plynárenská zařízení bez dostupných informací o jejich poloze a vlastnictví.

V rozsahu území vyznačeného v příloze souhlasíme s povolením stavby dle zákona 183/2006 Sb. ve znění pozdějších předpisů např. s vydáním územního rozhodnutí, zjednodušeným územním řízením, vydáním územního souhlasu, uzavřením veřejnoprávní smlouvy, ohlášením, stavebním povolením, veřejnoprávní smlouvou o provedení stavby nebo oznámením stavebního záměru s certifikátem autorizovaného inspektora.

V případě uzavření veřejnoprávní smlouvy nebude GasNet, s.r.o. ani GasNet Služby, s.r.o., jako zmocněnec GasNet, s.r.o., účastníkem územního ani stavebního řízení a nebudou uvedeni ve třetích osobách veřejnoprávní smlouvy.

Platí pouze pro území vyznačené v příloze tohoto stanoviska a to 24 měsíců ode dne jeho vydání.

Stanovisko bylo vygenerováno na základě vaší žádosti automaticky.

V případě dotčení pozemku v majetku společnosti GasNet, s.r.o. je třeba dále projednat smluvní vztah k tomuto pozemku. Kontakt na projednání naleznete na adrese www.gasnet.cz/cs/kontaktni-system/, činnost "Smluvní vztahy - pozemky a budovy plynárenských zařízení", případně na Zákaznické lince GasNet 555 90 10 10.

GasNet Služby, s.r.o.

Plynárenská 499/1 · Zábřovice · 602 00 Brno · T 555 90 10 10 · www.gasnet.cz

IČ: 27935311 · DIČ: CZ27935311

Zápis do obchodního rejstříku: Krajský soud v Brně, sp. zn. C 57165, dne 26. 7. 2007

Certificate of incorporation: Regional Court in Brno, ref. number C 57165, on 26th July 2007

Zákaznická linka GasNet 555 90 10 10, info@gasnet.cz, www.gasnet.cz

Za správnost a úplnost dokumentace předložené s žádostí včetně jejího souladu s platnými předpisy plně zodpovídá její zpracovatel. Stanovisko nenahrazuje případná další stanoviska k jiným částem stavby.

V případě další korespondence nebo jednání (např. změna stavby) uvádějte naši značku - 5002401342 a datum tohoto stanoviska. Kontakty jsou k dispozici na <https://www.gasnet.cz/cs/kontaktni-system/>.

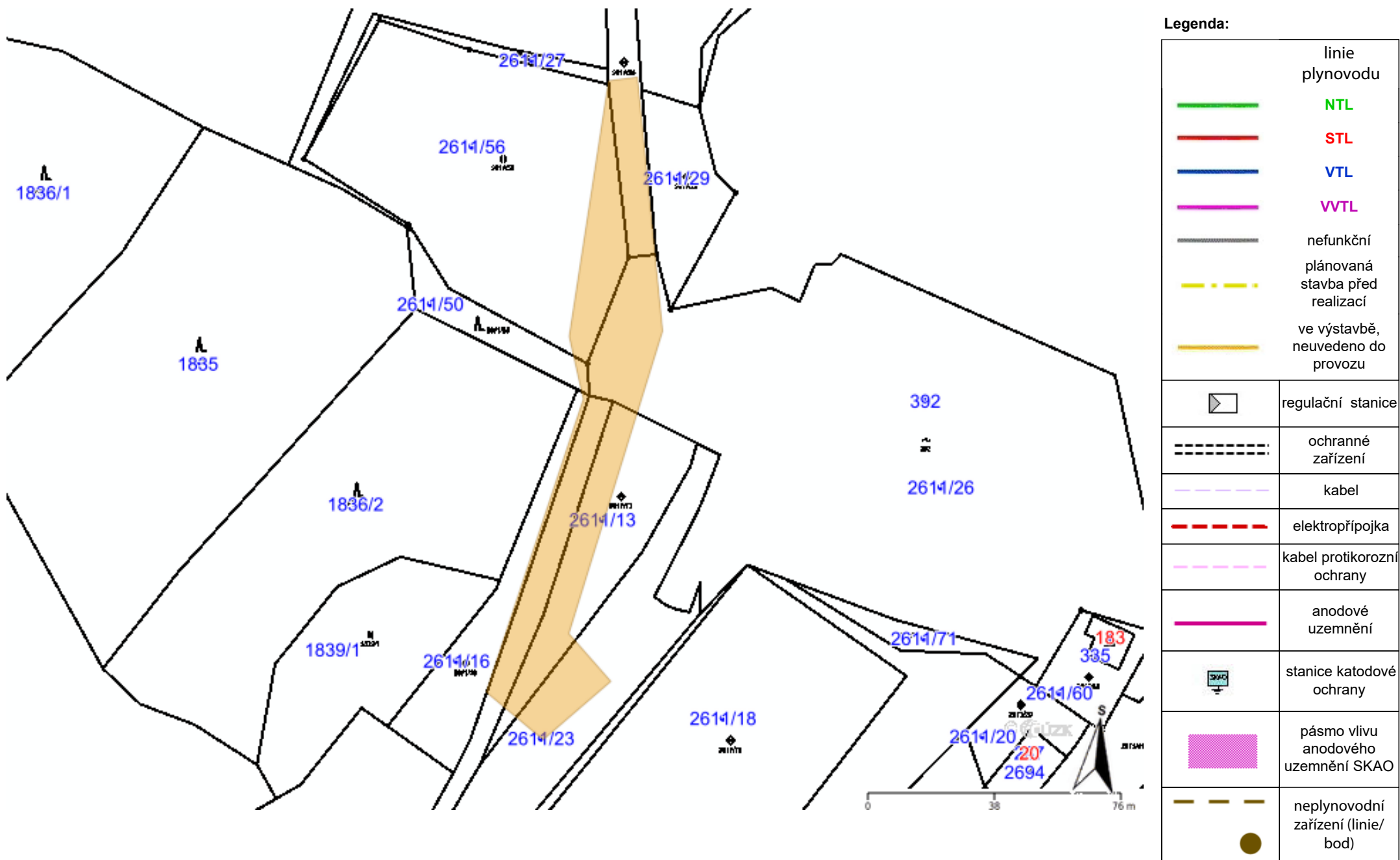
A handwritten signature in purple ink, which appears to read 'Kápička', is placed over a faint, light blue rectangular grid background.

GasNet, s.r.o.
zastoupená společností GasNet Služby, s.r.o., IČ 27935311
Jaroslav Kápička
Vedoucí zpracování externích požadavků
Odbor zpracování externích požadavků

Přílohy: Orientační zakres plynárenského zařízení

Příloha: Orientační zakres plynárenského zařízení. Tato příloha je nedílnou součástí stanoviska č. 5002401342 ze dne 10.06.2021.

Provozovatel DS: GasNet, s.r.o.; Stavebník: VODNÍ DÍLA - TBD a.s., Hybernská 1617/40, 11000 Praha. K.ú.: Ludkovice.





Vyřizuje: Dundáček Petr

E-mail: petr.dundacek@t-mobile.cz

VODNÍ DÍLA - TBD a.s.
Ing. Ondřej Černý
Hybernská 1617/40
11000 Praha

Naše značka: **E30849/21**

V Praze dne: **10.6.2021**

Vyjádření a stanovení podmínek pro udělení souhlasu s umístěním stavby v ochranném pásmu sítě technické infrastruktury (TI) společnosti T-Mobile Czech Republic a.s.

Vydané podle § 101 ZÁKONA Č. 127/2005 Sb., o elektronických komunikacích a o změně některých souvisejících zákonů (zákon o elektronických komunikacích – dále jen ZEK), ve znění pozdějších předpisů a §161 zákona č. 183/2006 Sb., o územním plánování a stavebním řádu (stavební zákon) či dle dalších příslušných právních předpisů

Věc: VN Ludkovice, monitoring a sanace svahu v pravobřežním zavázání

Stupeň: Prověření existence sítě

Na základě předložených projektových podkladů dáváme **souhlasné stanovisko k vydání Územního souhlasu / rozhodnutí (Stavebního povolení) a následně souhlas s realizací stavby.**

Dle předložených dokladů nedojde ke kolizi s technickou infrastrukturou společnosti **T-Mobile Czech Republic a.s.**

Toto stanovisko má platnost 1 rok a nelze prodloužit. Po uplynutí platnosti zadejte žádost o nové stanovisko na:
<https://ochranasiti.t-mobile.cz/vyjadreni/>

T-Mobile
T-Mobile Czech Republic a.s.
Tomášova 2144/1
148 00 Praha 4
IČ 649 49 981, DIČ CZ64949681

.....
Ochrana sítí
Technologický úsek

V další komunikaci nebo požadavku doplňujících dotazů, uvádějte do „Předmětu“ e-mailu vždy číslo jednací.



Příloha č. 1

Rekapitulace žádosti o vyjádření k existenci sítě elektronických komunikací

Číslo žádosti: **E30849/21**
Název stavby /akce: **VN Ludkovice, monitoring a sanace svahu v pravobřežním zavázání**
Datum podání žádosti: **10.6.2021**
Důvod žádosti: **Prověření existence sítě**
Popis jiného důvodu žádosti: **Existence sítí**
Poznámka:

Žadatel

Firma / organizace: **VODNÍ DÍLA - TBD a.s.**
IČ: **49241648**
DIČ:
Kontaktní osoba: **Ing. Ondřej Černý**
Adresa: **Hybernská 1617/40**
Město / obec: **Praha**
PSČ: **11000**
Stát:
E-mail: **Brig403@vdtbd.cz**
Telefonní číslo: **+420722614711**

Stavebník

Firma / organizace:
Kontaktní osoba:
Adresa:
Město / obec:
PSČ:
Stát:
E-mail:
Telefonní číslo:

Stavba

Výška nad terénem (metry): **1 m**
Projektant:
Druh stavby: **Ostatní**
Hodnota projektu:
Měsíc zahájení stavby:
Měsíc ukončení stavby:

Odeslání stanoviska

E-mail: **Brig403@vdtbd.cz**

Příloha č. 2

Situační plán

Zájmová oblast (zájmové oblasti) zadaná žadatelem



Geometrie zájmové oblasti (zájmových oblastí) žádosti ve formátu WKT a souřadnicovém systému S-JTSK. Zkopírováním textu lze geometrii zobrazit v jakémkoli softwaru podporujícím formát WKT.

POLYGON((-517779.73 -1176877.12,-517791.5 -1176953.58,-517787.27 -1176972.37,-517816.37 -1177059.94,-517799.31 -1177074.23,-517779.07 -1177056.77,-517791.63 -1177042.48,-517763.59 -1176951.99,-517771.13 -1176876.06,-517779.73 -1176877.12))



VODNÍ DÍLA - TBD a.s.
Ondřej Černý
Hybernská 1617/40
110 00 Praha

V Praze, 10.6.2021

Naše zn.: **MW9910176340304327**

Věc: vyjádření k žádosti k akci **"VN Ludkovice, monitoring a sanace svahu v pravobřežním zavázání"**

Společnost Vodafone Czech Republic a.s. (dále jen „Vodafone“), se sídlem Praha 5, náměstí Junkových 2, IČ: 25788001, zapsaná dne 13.8. 1999 v obchodním rejstříku vedeném Městským soudem v Praze pod spisovou značkou B.6064 a společnost Vantage Towers, s.r.o. se sídlem Závěšova 502/5, Nusle, 140 00 Praha 4, zapsaná v obchodním rejstříku vedeném u Městského soudu v Praze pod sp. zn. C 330005, IČO: 09056009, DIČ: CZ09056009 zastoupená Vodafone na základě plné moci Vám sděluje, že dle Vámi podané žádosti ze dne **10.6.2021**, která je nedílnou součástí tohoto vyjádření,

souhlasí s realizací projektu.

Ve Vámi zadaném zájmovém území a v uvedené výšce (výška stavby: 1 m, výška jeřábu: 0 m) se nenachází žádné podzemní ani nadzemní vedení.

Platnost vyjádření je **1 rok** od data vydání. Vyjádření je platné pouze v rámci předmětného projektu a pro důvod vydání vyjádření stanovený žadatelem v žádosti.

Vyjádření pozbývá platnosti uplynutím doby platnosti, změnou rozsahu zájmového území i změnou důvodu vydání vyjádření uvedeného v žádosti, to vše v závislosti na tom, která ze skutečností rozhodná pro pozbytí platnosti tohoto vyjádření nastane nejdříve. Po skončení platnosti si musíte podat novou žádost na adrese <https://www.zadostovyjadeni.cz/vodafone/>.

S pozdravem

v.z. Nora Hlásenská
Vodafone Czech Republic a. s.
náměstí Junkových 2808/2
150 00 Praha 5

Tel.: 775012847
E-mail: nora.hlasenska1@vodafone.com



Seznam příloh/přiložených souborů:
Zadost_MW9910176340304327.pdf

Záznam

z 1. výrobního výboru projektu „VN Ludkovice, monitoring a sanace svahu v pravobřežním zavázání“ konaného dne 21.4.2021 na vodním díle Ludkovice.

Přítomni: viz. prezenční listina

V rámci 1. výrobního výboru proběhla zejména diskuze o rozsahu projektovaných prací a řešení dílčích částí projektu:

Omezení přítoku vody do smykových ploch ve svahu nad pravobřežním zavázáním hráze:

1. Projednána byla možnost úpravy odvodnění povrchových vod pravého svahu tak, že budou povrchově svedeny pomocí příčných žlabů ve vozovce a otevřeného žlábků pod profil hráze. Tzn. není nutné v zavázání hráze povrchovou vodu přes horské vpusti odvádět potrubím uloženým v zemi.
2. Navržena bude oprava lesní cesty – její skladba a případná realizace bude projednána na dalším KD. Projektant připraví rovněž na další KD odhad nákladů opravy.
3. Proběhla diskuze nad způsobem odvedení povrchových vod pod profilem hráze (přibližně místo dolní horské vpusti uvedené v investičním záměru - IZ).
První možnost je podle IZ – potrubím pod lesní cestou s vyústěním na svah mimo těleso hráze a to na počátek lesního úvozu / zářezu (pravděpodobně bývalá trasa lesní cesty).
Druhou možností je provést delší odvodňovací žlab podél lesní cestu u paty svahu až pod nejstrmější část cesty a propustkem a potrubím svést povrchové vody až do koryta toku. U této varianty by byly využity pozemky obce Ludkovice. Je potřeba prověřit, zda lze investiční záměr zadavatele realizovat na cizích pozemcích.
Konečné řešení bude zvoleno po částečném rozpracování projektu na některém z následujících kontrolních dnů. Geodetické zaměření bude provedeno v rozsahu, aby bylo možné naprojektovat každou z variant.
4. Bude navržena oprava horní části zpevněné polní cesty navazující na stávající asfaltový povrch v pravém zavázání: vyrovnání, vyspádování směrem k odvodňovacímu žlabu, odstranění starého posunutého betonového patníku a provedení nového.
5. Předpokládá se, že podpovrchová drenáž při patě svahu bude provedena v trase a s vyústěním podle IZ.
6. Projektant prověří možnost odkupu části pozemků (pod bet. žlabem a horskou vpustí) p.č. 2611/17 od obce. Druhá možnost v bodě 3 zápisu je podmíněna výkupem pozemků.

Monitoring stability svahu u pravobřežního zavázání hráze

1. Umístění navržených inklinometrických vrtů a vrtu pro měření hladiny podzemní vody bude schváleno v rámci následujících výrobních výborů.
2. Oproti IZ bude doplněna nivelační značka na předposlední blok vlnolamu (od pravého zavázání). Důvodem je zjištění, že současné nivelační značky jsou v posledním bloku a v třetím bloku od pravého zavázání a nyní není povědomost o pohybech předposledního bloku. Z obdobného důvodu bude také doplněna dvojice deformatrických základů (resp. deformatrických skob), takže tyto dvojice budou navrženy celkem tři.

V Brně, dne 21.4.2021, zaznamenal Ing. Ondřej Černý

PREZENČNÍ LISTINA

z 1. výrobního výboru projektu „VN Ludkovice, monitoring a sanace svahu v pravobřežním závázání“ konaného dne 21.4.2021 na vodním díle Ludkovice

[illegible]

Záznam

z 2. výrobního výboru projektu „VN Ludkovice, monitoring a sanace svahu v pravobřežním zavázání“ konaného dne 1.9.2021 na vodním díle Ludkovice.

Přítomni: viz. prezenční listina

V rámci 2. výrobního výboru proběhla diskuze nad prvním návrhem, který byl na VV prezentován:

Omezení přítoku vody do smykových ploch ve svahu nad pravobřežním zavázáním hráze:

1. Jak bylo dříve upřesněno, lesní cesta nad pravým zavázáním nebude navržena v kompletní skladbě.
Úsek nad obnoveným (novým) příčným odvodňovacím žlabem bude vyspádován směrem od nádrže k novým žlabovkám. Svrchní vrstva bude zpevněna makadamem.
2. Úsek horní části zpevněné cesty po příčný bet. žlab, který je nevyrovnaný a částečně poškozený bude proveden z betonových silničních panelů. V tomto úseku bude odstraněn patník mezi zpevněnou silnicí a žlabovkami.
3. Betonový pás podél žlabovek bude odstraněn. Dobetonávka mezi žlabovkami a patníkem resp. ŽB panely bude provedena nová – úprava detailu osazení bet. žlabovek.
4. U lesní cesty bude v horní části u lesa osazen druhý příčný bet. žlab pro snížení povrchového odtoku do prostoru hráze.
5. Drén bude v horní části prodloužen napříč cestou. Uložen bude pod příčným bet. žlabem. Ve zlomu bude doplněna šachta obdobná té na konci drenážního potrubí. Do finální verze PD bude doplněn detail napojení příčného žlabu na žlabovky či šachtu.

Monitoring stability svahu u pravobřežního zavázání hráze

1. Byly odsouhlaseny polohy inklinometrických vrtů a hydro vrtu. Inklinometrické vrtý budou navrženy tři. Jeden pod cestou nad koncem vlnolamu a dva nad cestou ve svahu pravého zavázání.
2. Na posledních třech dilatačních sparách budou ve vodorovné části osazeny deformetrické základny a na svislé části bude osazeno „zařízení“ pro měření pomocí digitální šuplery.
3. Hřbové značky pro měření svislých posunů budou osazeny do předposledního dilatačního bloku vlnolamu a do všech betonových základů nových pozorovacích vrtů, celkem 5 nových hřbových značek.

V Brně, dne 1.9.2021, zaznamenal Ing. Ondřej Černý

PREZENČNÍ LISTINA

z 2. výrobního výboru projektu „VN Ludkovice, monitoring a sanace svahu v pravobřežním závázání“ konaného dne 1.9.2021 na vodním díle Ludkovice

[illegible]